

ANALISIS STOK KARBON PADA SEDIMEN MANGROVE DI DESA BATURAPA KECAMATAN LOLAK KABUPATEN BOLAANG MONGONDOW

by Joshian Schaduw 5

Submission date: 23-Feb-2022 12:10PM (UTC+0700)

Submission ID: 1768927526

File name: 2._Print_JPLT_Vol_8_No_1,_20-30_2020__Karbon_Marbun.pdf (594.66K)

Word count: 3491

Character count: 19457

2
**ANALISIS STOK KARBON PADA SEDIMEN MANGROVE DI DESA
BATURAPA KECAMATAN LOLAK KABUPATEN BOLAANG
MONGONDOW**

30
(CARBON STOCK ANALYSIS OF MANGROVE SEDIMENT IN BATURAPA VILLAGE,
LOLAK DISTRICT, BOLAANG MONGONDOW REGENCY)

Andreas Marbun^{1*}, Antonius P Rumengan¹, Joshian N.W. Schadu¹, Carolus P.
Paruntu¹, Ping Astony Angmalisang¹, Victoria E.N. Manoppo²

- 14
1. Program Studi Ilmu Kelautan, FPIK Unsrat Manado.
2. Program Studi Agrobisnis Perikananm FPIK Unsrat Manado

*e-mail : marbunandreas10@gmail.com

ABSTRACT

Global warming is one of the issues in the world today, it can be seen by the occurrence of high earth temperatures which are directly related to greenhouse gases. Mangrove forests are reported to be able to mitigate global warming because of their ability to store carbon in biomass and sediment well. A study was conducted to determine soil sediment density, percentage of organic carbon, carbon density and estimation of carbon deposits in mangrove ecosystem sediments in Baturapa Village, Lolak District, Bolaang Mongondow Regency. Mangrove sediment sampling was carried out using Purpose Sampling techniques and the data obtained were analyzed using the Loss on Ignition method. The results showed the average value of soil density of all stations is 0.39 g / cm³ ± 0.04. The average value of organic carbon percentage at all stations is 10.57 C% ± 4.87. The average total carbon content at all stations is 398.82 MgC ha⁻¹ ± 14.40. Mangrove forests are able to accommodate large amounts of carbon in both biomass and sediment.

Keywords : Carbon Stock Analysis, Mangrove Sediment, Purpose Sampling, LOI (Loss On Ignition), Baturapa Village, Bolaang Mongondow Regency.

Pemanasan global adalah salah satu isu di dunia saat ini, bisa dilihat dengan adanya peristiwa tingginya suhu bumi yang terkait langsung dengan gas-gas rumah kaca. Hutan mangrove dilaporkan mampu memitigasi pemanasan global karena kemampuannya menyimpan karbon di biomassa dan sedimen dengan baik. Telah dilakukan penelitian untuk mengetahui densitas sedimen tanah, presentase karbon organik, densitas karbon dan estimasi simpanan karbon pada sedimen ekosistem mangrove di Desa Baturapa Kecamatan Lolak Kabupaten Bolaang Mongondow. Pengambilan sampel sedimen mangrove dilakukan dengan teknik *Purpose Sampling* dan data yang diperoleh dianalisis dengan metode *Loss on Ignition*. Hasil penelitian menunjukkan nilai rata-rata densitas tanah seluruh stasiun yaitu sebesar 0,39 g/cm³ ± 0,04. Nilai rata-rata presentase karbon organik pada seluruh stasiun yaitu sebesar 10,57 C% ± 4,87. Nilai rata-rata kandungan karbon total pada seluruh stasiun yaitu sebesar 398,82 MgC ha⁻¹ ± 14,40. Hutan mangrove mampu menampung kandungan karbon dengan jumlah besar baik di biomassa dan sedimen.

Kata Kunci : Analisis Stok Karbon, Sedimen Mangrove, *Purpose Sampling*, LOI (*Loss On Ignition*), Desa Baturapa, Kabupaten Bolaang Mongondow.

PENDAHULUAN

Pemanasan global adalah salah satu isu di dunia saat ini, bisa dilihat dengan adanya peristiwa tingginya suhu bumi yang terkait langsung dengan gas-gas rumah kaca. (Dharmawan dan Siregar, 2008; Verisandria, *dkk.*, 2018; Zulkarnain, *dkk.*, 2016).

Menurut Rumengan, *dkk.* (2018) Ekosistem mangrove adalah salah satu ekosistem wilayah pesisir yang sangat potensial sebagai penyedia unsur hara bagi perairan, tempat pemijahan dan asuhan bagi berbagai macam biota, penahan abrasi, amukan angin, taufan dan tsunami, penyerap limbah, dan penyimpanan karbon (Ontorael *dkk.*, 2012; Rangan, 2010).

Salah satu penyebab tingginya kandungan CO₂ di bumi adalah mode transportasi yang meningkat dan industry. Hal ini dibarengi dengan semakin meningkatnya populasi manusia di bumi. Aktivitas antropogenik diketahui dapat meningkatkan tingginya kandungan CO₂ (Gypens *et al.*, 2009 dalam Restu *et al.*, 2013).

Mangrove memanfaatkan karbon untuk proses fotosintesis dan menyimpannya dalam betuk biomassa, baik pada bagian atas dan bagian bawah (Donato, *dkk.*, 2012). Ekosistem mangrove adalah hutan yang paling dominan penyimpan karbon dari hutan lainnya, dengan sebagian besar dialokasikan secara proporsional lebih banyak karbon di bawah tanah (Alongi, 2012). Menurut Murray, *dkk.*, (2011) sedimen mangrove mempunyai

Selanjutnya analisis sampel dilaksanakan di Laboratorium Analisis

Ekosistem mangrove sangat penting dalam upaya mitigasi pemanasan global, yakni sebagai penyimpan karbon terbaik dibanding semua tipe hutan lainnya di bumi

ekosistem lainnya dan perairan pesisir sekitarnya. Mangrove merupakan ekosistem peralihan antara daratan dan lautan, juga mempunyai manfaat nyata bagi kehidupan, baik manfaat ekologi

kemampuan untuk menyimpan karbon lebih tinggi dari pada pohon mangrove itu sendiri.

Menurut, Verisandria, *dkk.*, (2018), dari hasil penelitiannya untuk simpanan karbon di Kelurahan Meras pada Kawasan Taman Nasional Bunaken yaitu sebesar 157,01 Mg ha⁻¹. Kemudian pada penelitian simpanan karbon yang dilakukan Rumengan, *dkk.*, 2018, di Teluk Totok, Minahasa Tenggara sebesar 286.18 Mg ha⁻¹.

Teluk Labuan Uki memiliki wilayah konservasi ekosistem mangrove yang berada di Desa Baturapa Kecamatan Lolak Kabupaten Bolaang Mongondow yang belum diteliti berapa kandungan karbon yang tersimpan sehingga itu yang menjadi tujuan penelitian ini.

METODE PENELITIAN

Tepat dan Waktu Penelitian

Penelitian dilaksanakan selama 4 bulan (April-Agustus 2019). Sampel sedimen didapat dari Desa Baturapa Kecamatan Lolak Kabupaten Bolaang Mongondow. Lokasi pengambilan sampel dapat di lihat pada gambar 1.

Kesehatan, Politeknik Kesehatan Manado, Sulawesi Utara.



32
Gambar 1. Lokasi Pengambilan Sampel

Alat dan Bahan

Kegiatan penelitian ini dikerjakan baik di lapangan maupun di ruang kerja

Laboratorium dengan menggunakan sejumlah peralatan dan bahan seperti dicantumkan dalam Tabel 1.

Tabel 1. Alat dan Bahan untuk pengambilan Sampel sedimen di lokasi

Alat	Kegunaan
Sedimen <i>corer</i>	Alat untuk mengambil sampel tanah yang berbentuk seperti tabung panjang untuk mendapatkan sampel sedimen pada kedalaman tertentu.
Perahu	Untuk memudahkan transportasi ke lokasi pengambilan sampel.
Kantong sampel	Untuk menyimpan sampel sebelum di analisis di laboratorium.
GPS (Aplikasi Peta Koordinat)	Untuk menentukan titik lokasi pengambilan data.
Meteran	Untuk mengukur kedalaman sampel sedimen dan memudahkan dalam menentukan sampel yang akan diambil
Kamera <i>handphone</i>	Untuk dokumentasi kegiatan selama di lokasi.
Kertas label	Untuk memberikan tanda keterangan sampel yang diambil.
Alat tulis	Untuk mencatat hal-hal penting terkait dengan pengambilan sampel di lokasi.

Tabel 2. Alat yang digunakan di laboratorium

Alat	Kegunaan
<i>Oven</i>	Untuk mengeringkan sampel sedimen, sebelum dibakar dalam <i>muffle furnace</i>
Timbangan Analitik	Untuk menimbang sampel sedimen dengan ketelitian tinggi (4 angka dibelakang koma)
Timbangan digital	Untuk menimbang sampel sedimen dengan ketelitian sedang (2 – 3 angka dibelakang koma)

Cawan Sampel (<i>Crucible porcelain</i>)	Sebagai wadah untuk menempatkan sampel selama pengeringan di dalam oven
Mortar	Untuk menghaluskan sampel
<i>Crucible porcelain</i>	Untuk menempatkan sampel (setelah ditimbang 3 gram) selama pembakaran sampel dalam <i>muffle furnace</i>
<i>Muffle Furnace</i>	Untuk membakar sampel (pengabuan)

Pengambilan dan Penanganan Sampel di Lokasi

1. Pengambilan Sampel

Sampel sedimen diperoleh dari 3 stasiun di Desa Baturapa Kecamatan Lalok Kabupaten Bolaang Mongondow. Prosedur yang digunakan dalam pengambilan sampel adalah metode survei seperti yang dilakukan oleh Mahasani, dkk., (2015), yaitu pengamatan dan pengambilan sampel langsung di lapangan. Pengambilan sampel untuk mengetahui stok karbon pada ekosistem mangrove difokuskan pada bahan organik tanah atau sedimen pada ekosistem mangrove yang dilakukan dengan metode *purpose Sampling* atau menentukan langsung titik lokasi pengambilan sampel.

Pada masing-masing lokasi pengambilan sampel ditentukan 3 (tiga) titik pada ekosistem mangrove yang mewakili bagian depan yaitu lebih dekat ke arah laut (titik pertama), bagian tengah (titik kedua), dan bagian belakang (titik ketiga) bagian yang lebih dekat ke pemukiman untuk mewakili pengambilan sampel pada lokasi. Kemudian pada masing-masing titik diambil 3 sampel berdasarkan kedalaman. Sehingga jumlah sampel yang diperoleh disetiap lokasi sebanyak 9 (sembilan) sampel. Total sampel keseluruhan yang dianalisis adalah 27 sampel.

2. Penanganan Sampel

Data yang diperlukan untuk menganalisis dan mendapatkan presentase stok karbon organik dalam tanah adalah kedalaman sampel tanah, interval sampel yang diambil dan densitas tanah (kerapatan massa jenis). Untuk mengetahui hal tersebut, tahapan kerja yang perlu dilakukan adalah sebagai berikut:

- Sebelum melakukan pengambilan sampel, sampah organik dan daun hidup (jika ada) dibersihkan dari permukaan tanah;
- Kemudian melakukan *coring* dengan memasukkan *corer* ke dalam tanah secara vertikal di titik yang telah ditentukan sampai kedalaman mencapai pangkal *corer*. *Corer* diputar untuk memotong akar halus yang terdapat dalam tanah. Lalu *corer* ditarik perlahan dari dalam tanah sambil terus diputar untuk mempertahankan agar sampel sedimen yang diambil tetap penuh dan lengkap;
- Sampel yang telah diperoleh dibelah secara horizontal, dan dibagi berdasarkan 3 kedalaman (3 sampel), yaitu 0-30 cm, 30-60 cm dan 60-100 cm. Tidak seluruhnya sampel sedimen diambil, tetapi dengan cara menentukan interval dari kedalaman masing-masing sampel

tersebut dan sisanya dibuang. Sampel pada kedalaman 0-30 cm hanya diambil pada kedalaman 10-20 cm, sampel pada kedalaman 30-60 cm hanya diambil pada kedalaman 40-50 cm dan kedalaman 60-100 cm hanya diambil pada kedalaman 75-85 cm.

- d) Sampel yang diperoleh kemudian dimasukkan ke dalam kantong plastik sampel dan diberi label pada setiap kantong untuk memudahkan identifikasi dan analisis di laboratorium;
- e) Sampel tersebut disimpan didalam kulkas agar dapat bertahan sampai pada saatnya dianalisis di laboratorium.

Analisis Sampel dan Pengolahan Data

1. Analisis Sampel di Laboratorium

Setelah pengambilan sampel di lokasi selesai, kemudian sampel yang diperoleh dianalisis di laboratorium dengan metode *loss on ignition* (LOI) (Howard dkk., 2014). Tahapan analisis tersebut adalah :

- a) Sampel sedimen yang diperoleh ditempatkan dalam wadah yang sudah disiapkan. Kemudian dikeringkan di dalam oven dengan suhu 60°C selama 48 jam.
- b) Setelah sampel kering kemudian digerus atau dihaluskan dengan menggunakan mortar agar kondisi setiap sampel menjadi homogen. Kemudian setiap sampel yang sudah dihaluskan tersebut ditempatkan kembali kedalam kantong plastik sampel;
- c) Sampel tersebut kemudian diambil dengan sendok kecil dan ditimbang sebanyak 3 gram dan ditempatkan pada wadah yang sudah disiapkan. Kemudian dibakar dengan suhu 450°C selama 4 jam. Setelah itu sampel tersebut ditimbang kembali dan hasilnya dicatat.

2. Pengolahan Data

Data yang dihitung adalah kedalaman sampel sedimen, densitas tanah, densitas karbon, estimasi karbon dan persentase karbon organik pada sedimen. Adapun perhitungan yang digunakan dalam menganalisis data sebagai berikut (Howard dkk., 2014) :

- 1. Densitas tanah merupakan berat partikel per satuan volume tanah beserta porinya. Rumus yang digunakan untuk menghitung densitas tanah (BD) disajikan pada persamaan 1:

$$\text{Densitas tanah (g/cm}^3\text{)} = \frac{\text{oven-dry mass (g)}}{\text{sample volume (cm}^3\text{)}} \dots\dots\dots(1)$$

Keterangan :
Densitas tanah = Kadar isi substrat lumpur (gram/cm³)

oven-dry mass=Massa sampel yang dikeringkan (gram)
sample volume (cm³) = Volume sampel (cm³)

- 2. Pengabuan Kering (*loss on ignition*) dihitung menggunakan persamaan 2:

$$\% \text{ BO} = ((\text{Wo}-\text{Wt})/\text{Wo} \times 100) \dots\dots\dots(2)$$

Keterangan :
%BO = Persentase bahan organik sedimen yang hilang pada proses pembakaran.

Wo = Berat keringsebelum pembakaran (gram)

Wt = Berat akhir setelah pembakaran (gram)

- 3. Konversi persentase bahan organik menjadi persentase karbon dihitung menggunakan persamaan 3 :

$$\% \text{ C} = (0,580) \times \% \text{ BO} \dots\dots\dots(3)$$

Keterangan :
% C= Kandungan Karbon bahan sedimen organik

% BO= Persentase bahan organik sedimen (pengabuan)

0,580= Konstanta untuk mengkonversi % bahan organik menjadi %C organik.

4. Kandungan densitas karbon pada tanah diestimasi dengan persamaan 5:

12
 $Soil\ C\ density\ (g\ C\ cm^{-3}) = \%C \times BD$ (densitas tanah).....(4)

Keterangan :

12
 $Soil\ C\ density\ (g\ C\ cm^{-3}) =$ Densitas Karbon

%C = Kandungan karbon bahan sedimen organik

BD = Densitas tanah (g/cm³)

5. Kandungan karbon total:

$Soil\ C\ (MgC\ ha^{-1}) = BD \times SDI(Soil\ Depth\ Interval) \times \%C$(5)

Keterangan :

$Soil\ C\ (MgC\ ha^{-1}) =$ Estimasi Simpanan Karbon

BD = Densitas tanah (g/cm³)

SDI = Interval Kedalaman Sampel (cm)

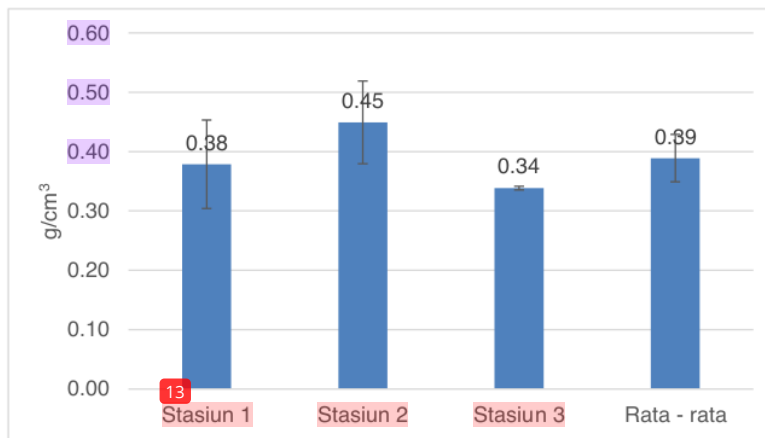
masing kedalaman memiliki nilai densitas tanah yang berbeda. Volume sampel diperoleh dari hasil pengukuran tinggi interval sampel dan diameter corer.

Nilai rata-rata densitas tanah di setiap stasiun di lokasi dapat dilihat pada gambar 2:

HASIL DAN PEMBAHASAN

Densitas Tanah

6
Densitas tanah merupakan bobot massa tanah pada kondisi yang telah dikering/ovenkan per satuan volum. Dari hasil analisis, diketahui bahwa tanah pada masing-



13
18
Gambar 2. Grafik nilai rata-rata densitas tanah.

18
Pada gambar 2, dapat dilihat nilai rata-rata densitas tanah pada keseluruhan stasiun yaitu sebesar 0,39 g/cm³ ± 0,04. Nilai densitas tanah yang diperoleh dari penelitian ini lebih besar dibandingkan dengan nilai densitas tanah yang diperoleh dari hasil penelitian stok karbon tanah yang dilakukan oleh (Marchio, dkk., 2016) yaitu sebesar 0,25 g/cm³ ± 0,02 dan nilai densitas tanah yang diperoleh dari penelitian ini lebih kecil dibandingkan dengan

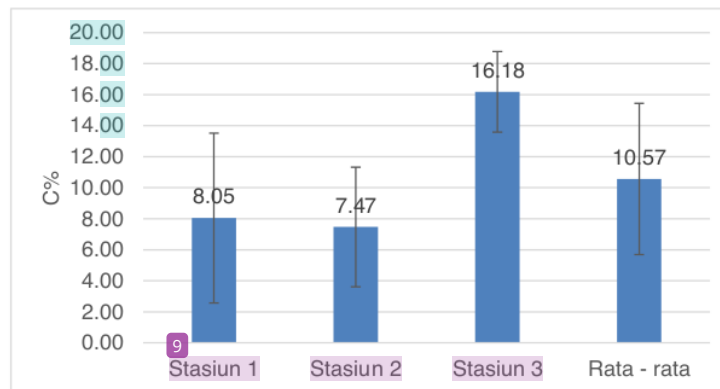
18
nilai densitas tanah yang diperoleh dari hasil penelitian yang dilakukan di hutan mangrove bekas tambak di Bali oleh (Mahasani dkk., 2015), yaitu sebesar 0,139 g/cm³. Hal ini dikarenakan adanya perbedaan interval yang digunakan dalam pengambilan sampel sedimen. Interval yang digunakan pada penelitian di hutan mangrove bekas tambak di Bali, yaitu 5 cm.

Karbon Organik Sedimen Mangrove

Karbon organik pada sedimen merupakan salah satu penyusun senyawa organik diperairan. Menurut (Supriyadi, 2008), karbon organik merupakan prioritas untuk peningkatan kualitas tanah dan untuk penyimpanan karbon.

Nilai persentase karbon organik pada sedimen untuk penelitian ini didapat dari

pengolahan data, berbeda disetiap masing-masing stasiun. Perolehan nilai persentase karbon organik didapatkan dari hasil metode pengabuan LOI (*Loss on Ignition*) untuk mengetahui bahan organik dan dikonversi menjadi karbon organik. Nilai rata-rata persentase karbon organik seluruh stasiun dapat dilihat pada gambar 3.



Gambar 3. Grafik nilai rata-rata presentasi karbon organik

Dari gambar 3, dapat dilihat bahwa nilai rata-rata persentase karbon organik sedimen pada keseluruhan stasiun yaitu sebesar 10,57 C% ± 4,87. Nilai persentase karbon organik pada penelitian ini lebih kecil dibandingkan dengan persentase karbon organik pada penelitian yang dilakukan oleh (Indraiswari dkk., 2018) di hutan mangrove alami Perancak, Jembrana, Bali yaitu 50,23C% dan terletak pada bagian dalam tanah.

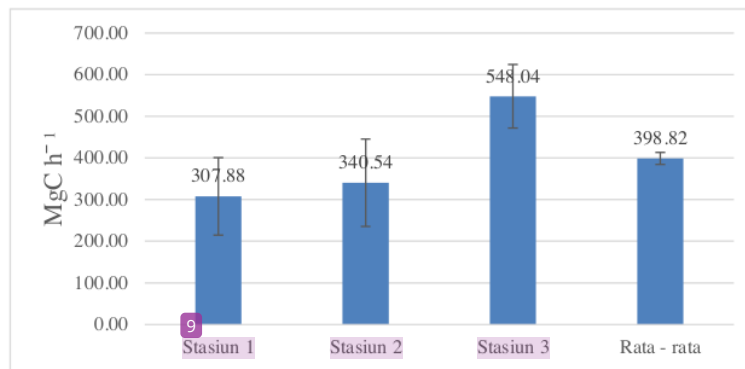
Perbandingan dengan penelitian lainnya mengenai nilai persentase karbon organik sedimen yaitu pada penelitian yang dilakukan

Rata-rata Karbon Total Seluruh Stasiun

Sebaran nilai rata-rata kandungan karbon pada keseluruhan stasiun. Hal ini

oleh (Verisandria dkk., 2018) di Taman Nasional Bunaken Bagian Utara lebih besar dengan nilai persentase karbon organik yang diperoleh yaitu 22,01 C%.

Menurut Madjid (2007) dalam Dewanti dkk., (2016), sumber primer bahan organik tanah berasal dari jaringan organik tanaman yang dapat berupa daun, ranting dan cabang, batang, buah dan akar. Hasil pelapukan dari daun-daun yang berjatuhan dari tumbuhan serta organisme yang berasosiasi dengan tumbuhan yang kemudian mati dan terdegradasi dalam endapan sedimen. dipengaruhi oleh kondisi densitas tanah yang telah dianalisis pada masing-masing stasiun dapat dilihat pada gambar 4.



Gambar 4. Grafik rata-rata Kandungan karbon total setiap stasiun.

Nilai rata-rata kandungan karbon total pada keseluruhan stasiun yaitu sebesar 398,82 MgC ha⁻¹ ± 14,40. Hasil yang diperoleh lebih kecil dibandingkan dengan hasil penelitian dari (Donato *dkk.*, 2012) yaitu sebesar 1218 Mg ha⁻¹. Tapi hasil penelitian ini lebih besar dari hasil penelitian yang dilakukan oleh (Suryono *dkk.*, 2018) di Hutan Mangrove Perancak

Jembrana, Bali memperoleh nilai kandungan karbon sebesar 57,69 MgC ha⁻¹ dan (Syukri, 2017) yaitu 196,39 MgC ha⁻¹. Menurut, (Mahasani *dkk.*, 2016) terdapat berbagai faktor yang mempengaruhi simpanan karbon dalam tanah, diantaranya faktor lingkungan seperti pemanfaatan lahan dan faktor fisika-kimia tanah seperti suhu, pH, pori-pori, tekstur, *bulk density*, dll.

38 Tabel 3. Hasil Analisis Sampel Seluruh Stasiun.

	Bulk Density g/cm ³			%BO			%C			Densitas Karbon gC/cm ²			Karbon Total (MgC h ⁻¹)		
	Stasiun	Stasiun	Stasiun	Stasiun	Stasiun	Stasiun	Stasiun	Stasiun	Stasiun	Stasiun	Stasiun	Stasiun	Stasiun	Stasiun	Stasiun
	1	2	3	1	2	3	1	2	3	1	2	3	1	2	3
0.34	0.34	0.34	0.34	18.06	19.81	30.75	10.48	11.49	17.84	3.53	3.95	6.00	210.64	284.72	635.62
0.34	0.37	0.34	8.45	3.34	35.28	4.90	1.93	20.47	1.65	0.71	7.00				
0.34	0.42	0.34	5.76	16.02	31.13	3.34	9.29	18.05	1.13	3.88	6.07				
0.51	0.50	0.34	8.41	12.87	26.69	4.88	7.46	15.48	2.46	3.75	5.24	317.00	461.49	496.93	
0.35	0.51	0.34	2.82	9.06	29.73	1.63	5.25	17.24	0.57	2.67	5.80				
0.51	0.51	0.34	21.69	24.98	19.75	12.58	14.49	11.46	6.48	7.42	3.87				
0.34	0.38	0.34	8.13	6.51	24.22	4.72	3.77	14.05	1.60	1.45	4.78	396.01	275.40	511.56	
0.34	0.50	0.34	31.70	11.56	26.60	18.38	6.71	15.43	6.28	3.37	5.17				
0.35	0.50	0.34	19.88	11.79	26.99	11.53	6.84	15.65	4.00	3.44	5.39				
Rata-rata	0.38	0.45	0.34	13.88	12.88	27.90	8.05	7.47	16.18	3.08	3.41	5.48	307.88	340.54	548.04
Deviasi	0.07	0.07	0.00	9.44	6.65	4.48	5.47	3.86	2.60	2.17	1.88	0.89	93.02	104.85	76.20

37

KESIMPULAN DAN SARAN**Kesimpulan**

Dari pembahasan dapat ditarik kesimpulan, nilai rata – rata densitas tanah pada keseluruhan stasiun yaitu sebesar $0,39 \text{ g/cm}^3 \pm 0,04$ kemudian besaran nilai rata – rata presentase karbon organik sedimen mangrove pada seluruh stasiun yaitu sebesar $10,57 \text{ C}\% \pm 4,87$ dan rata – rata kandungan karbon total pada seluruh stasiun di Desa Baturapa Kecamatan Lolak Kabupaten Bolaang Mongondow adalah sebesar $398,82 \text{ MgC ha}^{-1} \pm 14,40$.

17

Saran

Berdasarkan hasil yang diperoleh selama penelitian, saran yang dapat diajukan yaitu sebaiknya pengukuran estimasi stok karbon pada sedimen ekosistem mangrove dilakukan secara berkelanjutan untuk mengetahui bagaimana perubahan kandungan karbon secara temporal.

DAFTAR PUSTAKA

- Alongi, D. M. (2012). *Carbon Sequestration In Mangrove Forests. Carbon Management*, 3(3), 313–322. <https://doi.org/10.4155/Cmt.12.20>
- Dharmawan, I. W. S., & Siregar, C. A. (2008). Karbon Tanah Dan Pendugaan Karbon Tegakan *Avicennia Marina*(Forsk.) Vierh. Di Ciasem, Purwakarta. *Jurnal Penelitian Hutan Dan Konservasi Alam*, 5(4), 317–328. <https://doi.org/10.20886/Jphka.2008.5.4.317-328>
- Dewanti, N. P., Muslim, & Prihatiningsih, W. R. (2016). Analisis Kandungan Karbon Organik Total (KOT) Dalam Sedimen Di Perairan Sluke Kabupaten Rembang. *Jurnal Oseanografi*, 5, 202–210.
- Donato, D. C., Kauffman, J. B., Mackenzie, R. A., Ainsworth, A., & P, A. Z. (2012). *Whole-Island Carbon Stocks In The Tropical Pacific: Implications For Mangrove Conservation And Upland Restoration. Journal Of Environmental Management*, 97, 89 – 96. <https://doi.org/10.1016/j.jenvman.2011.12.004>
- Howard, J., Hoyt, S., Isensee, K., Telszewski, M., Pidgeon, E. (Eds. . (2014). *Coastal Blue Carbon: Methods For Assessing Carbon Stocks And Emissions Factors In Mangroves, Tidal Salt Marshes, And Seagrasses. In Conservation International, Intergovernmental Oceanographic Commission Of Unesco, International Union For Conservation Of Nature. Arlington, Virginia, USA.*
- Mahasani, I. G. A. I., Widagti, N., & Karang, I. W. G. A. (2015). Estimasi Persentase Karbon Organik Di Hutan Mangrove Bekas Tambak, Perancak, Jembrana, Bali. *Journal Of Marine And Aquatic Sciences*, 1(1), 14. <https://doi.org/10.24843/Jmas.2015.V1.101.14-18>
- Marchio, D. A., Savarese, M., Bovard, B., & Mitsch, W. J. (2016). *Carbon Sequestration And Sedimentation In Mangrove Swamps Influenced By Hydrogeomorphic Conditions And Urbanization In Southwest Florida. Forests*,7(6). <https://doi.org/10.3390/F7060116>
- Murray, B., Pendleton, L., Jenkins, W., & Sifleet, S. (2011). *Green Payments For*

- Blue Carbon: Economic Incentives For Protecting Threatened Coastal Habitats. In Nicholas Institute Report.*
- Rumengan, A. P., Mantiri, D. M. H., Rompas, R., Hutahaeen, A., Kepel, T. L., Paruntu, C. P., & Kepel, R. C. (2018). *Carbon Stock Assessment Of Mangrove Ecosystem In Totok Bay , Southeast Minahasa Regency , North Sulawesi , Indonesia.* 11(4), 1280–1288.
- Syukri, M. (2017). Estimasi Cadangan Karbon Vegetasi Mangrove Hubungannya Dengan Tutupan Kanopi Di Ampallas, Kelurahan Bebanga, Kecamatan Kalukku Kabupaten Mamuju Sulawesi Barat.
- Supriyadi, S. (2008). Kandungan Bahan Organik Sebagai Dasar Pengelolaan Tanah Di Lahan Kering Madura. 5(2), 176–183.
- Restu, N.A., Agustin, R., Terry, L., Nasir, S., Mariska, A., August, D., Devi, D.S., Yusmiana, P., Peter, M., Andreas, H. 2013. *Karbon Stok dan Struktur Komunitas Mangrove Sebagai Blue Carbon di Tanjung Lesung, Banten.* Pusat Penelitian dan Pengembangan Sumberdaya Pesisir & Laut.
- Verisandria, R. J., Schaduw, J. N. W., Sondak, C. F. A., Ompi, M., Rumengan, A., & Rangan, J. (2018). Estimasi Potensi Karbon Pada Sedimen Ekosistem Mangrove Di Pesisir Taman Nasional Bunaken Bagian Utara. *Jurnal Pesisir Dan Laut Tropis*, 1(1), 1–17.
- Zulkarnain, Marwah, S., & Sartika, L. (2016). Melalui Analisis *Backscatter* Citra Satelit Radar Alos Palsar L-Band. *Ecogreen*, 2(2), 97–105.

ANALISIS STOK KARBON PADA SEDIMEN MANGROVE DI DESA BATURAPA KECAMATAN LOLAK KABUPATEN BOLAANG MONGONDOW

ORIGINALITY REPORT

20%
SIMILARITY INDEX

15%
INTERNET SOURCES

13%
PUBLICATIONS

6%
STUDENT PAPERS

PRIMARY SOURCES

1 docobook.com 1%
Internet Source

2 ojs.pps.unsri.ac.id 1%
Internet Source

3 Fadli Tidore, Antonius Rumengan, Calvyn F.A. Sondak, Remy E.P. Mangindaan, Heard C.C. Runtuwene, Silvester B. Pratasik. "ESTIMASI KANDUNGAN KARBON (C) PADA SERASAH DAUN MANGROVE DI DESA LANSA, KECAMATAN WORU, KABUPATEN MINAHASA UTARA", JURNAL PESISIR DAN LAUT TROPIS, 2018 1%
Publication

4 media.neliti.com 1%
Internet Source

5 Submitted to UIN Raden Intan Lampung 1%
Student Paper

6 www.neliti.com
Internet Source

1 %

7

Arif Setiawan, Gigit Mujiyanto, Musaffak Musaffak. "PELATIHAN DAN PENDAMPINGAN PENULISAN ARTIKEL ILMIAH DI MTs MUHAMMADIYAH 1 MALANG", Jurnal Pengabdi, 2021

Publication

1 %

8

adibonjovi.blogspot.com

Internet Source

1 %

9

ejournal.unsrat.ac.id

Internet Source

1 %

10

adoc.pub

Internet Source

1 %

11

text-id.123dok.com

Internet Source

1 %

12

"Wetland Carbon and Environmental Management", Wiley, 2021

Publication

1 %

13

Perdana Putra Kelana, Ujang Subhan, Ibnu Bangkit Biosina Suryadi, Rangga Bayu Kusuma Haris. "STUDI KESESUAIAN KUALITAS AIR UNTUK BUDIDAYA IKAN LELE DUMBO (*Clarias gariepinus*) DI KAMPUNG LAUK KABUPATEN BANDUNG", Aurelia Journal, 2021

Publication

1 %

14	Franco Grenaldy Gabi, Calvyn F A Sondak. "STRUKTUR KOMUNITAS MANGROVE GAMLAMO, KECAMATAN JAILOLO, HALMAHERA BARAT, PROVINSI MALUKU UTARA", JURNAL PESISIR DAN LAUT TROPIS, 2021 Publication	1 %
15	Submitted to Sriwijaya University Student Paper	1 %
16	Nursofiati Nursofiati, Arie Antasari Kushadiwijayanto, Ikha Safitri. "Struktur Komunitas dan Laju Produksi Karbon Serasah Daun Mangrove di Kuala Singkawang", Jurnal Laut Khatulistiwa, 2020 Publication	<1 %
17	zombiedoc.com Internet Source	<1 %
18	Joshian Nicolas William Schaduw. "Estimation of Carbon Stored Mangrove Vegetation in Small Islands Bunaken National Park", Jurnal Ilmiah PLATAX, 2021 Publication	<1 %
19	mafiadoc.com Internet Source	<1 %
20	www.scribd.com Internet Source	<1 %

21	app.trdizin.gov.tr Internet Source	<1 %
22	repository.radenintan.ac.id Internet Source	<1 %
23	www.scilit.net Internet Source	<1 %
24	A P Rumengan, C P Paruntu, D Paransa, S H Rumengan. "Study on mangrove canopy cover in Lembeh Island, North Sulawesi", IOP Conference Series: Earth and Environmental Science, 2020 Publication	<1 %
25	Juliana Leiwakabessy, Rico R.R Mailissa, Simon P.O Leatemia. "Komposisi Kimia Cacing Kacang (Sipunculus nudus) di Kabupaten Raja Ampat dan Kabupaten Manokwari", JURNAL SUMBERDAYA AKUATIK INDOPASIFIK, 2017 Publication	<1 %
26	id.123dok.com Internet Source	<1 %
27	publikasi.mercubuana.ac.id Internet Source	<1 %
28	docplayer.info Internet Source	<1 %
29	Ezra Paringgi, Jane Mamuaja, Royke Rampengan, Medy Ompi, Kakaskasen Roeroe,	<1 %

Unstain Rembet. "Sebaran spasial foraminifera benthik pada terumbu karang Pulau Bunaken Sulawesi Utara", JURNAL PESISIR DAN LAUT TROPIS, 2018

Publication

30

Muhammad Yusran Boynauw, Ridwan Lasabuda, Unstain N. W. J. Rembet. "Study on Ecological Economic Benefits of Mangrove in Sauk Village, Lolak Sub-district, Bolaang Mongondow District", JURNAL ILMIAH PLATAX, 2017

Publication

<1 %

31

journal.ugm.ac.id

Internet Source

<1 %

32

jurnal.borneo.ac.id

Internet Source

<1 %

33

lib.unnes.ac.id

Internet Source

<1 %

34

ml.scribd.com

Internet Source

<1 %

35

repositori.usu.ac.id

Internet Source

<1 %

36

www.biodiversitywarriors.org

Internet Source

<1 %

37

Lolaro Windy Veronika Angel, Eddy Mantjoro, Grace O. Tambani. "KEADAAN SOSIAL

<1 %

EKONOMI NELAYAN PASCA DEKLARASI
MORATORIUM PERIKANAN DI KECAMATAN
AERTEMBAGA KOTA BITUNG", AKULTURASI
(Jurnal Ilmiah Agrobisnis Perikanan), 2016

Publication

38

Arif Rudianto, Yohana S. K Dewi, Burhanuddin
Burhanuddin. "ECOTOURISM DEVELOPMENT
OF SNORKELING AND DIVING ACTIVITY
TOWARD CORAL REEF HABITATS IN THE
LEMUKUTAN ISLAND OF BENGKAYANG
REGENCY", AQUASAINS, 2020

Publication

<1 %

39

D Yoswaty, B Amin, Nursyirwani, H Winanda,
D D Sianturi, A Lestari. "Analysis of Organic
Matter Content in Water and Sediment in The
Coastal Waters of Bengkalis Island, Riau
Province", IOP Conference Series: Earth and
Environmental Science, 2021

Publication

<1 %

Exclude quotes On

Exclude matches Off

Exclude bibliography On