

# STRUKTUR KOMUNITAS DAN ZONASI VEGETASI MANGROVE DESA DARUNU KECAMATAN WORI KABUPATEN MINAHASA UTARA

*by* Joshian Schaduw 17

---

**Submission date:** 23-Feb-2022 12:23PM (UTC+0700)

**Submission ID:** 1768935522

**File name:** 14.\_JPLT\_Vol\_9\_No\_1,\_65-73\_2021\_Mangrove\_Udin.pdf (950.29K)

**Word count:** 3190

**Character count:** 18668

## STRUKTUR KOMUNITAS DAN ZONASI VEGETASI MANGROVE DESA DARUNU KECAMATAN WORU KABUPATEN MINAHASA UTARA

*(Community structure and zonation of mangrove vegetation at Darunu Village Wori District North Minahasa Regency)*

Udin Upara, Janny D. Kusen, Calvyn. F. A. Sondak, Joshian N. W. Schaduw, Sandra O. Tilaar, Ridwan Lasabuda  
Corresponding author : Janny D. Kusen

18

Fakultas Perikanan dan Ilmu Kelautan Universitas Sam Ratulangi, Manado

\*e-mail: [papakelan@yahoo.com](mailto:papakelan@yahoo.com)

### ABSTRACT

Mangrove ecosystem is a collection of distinctive plant types that contained in tropical and subtropical coastal region. The purpose of research was to find out the community structure and mangrove zonation at Darunu Village, Wori District, North Minahasa Regency. The research was conducted by the quadrant transect line method. It was done by pulling a straight line, perpendicular from the outermost mangrove area to the land direction, along 100 m by determining three data retrieval Station. To determine the condition of mangrove then density, species frequency, species coverage, important value index, diversity index and equality types were analyzed. The result found 5 mangroves species, namely: *Rhizophora apiculata*, *R. mucronata*, *Sonneratia alba*, *Bruguiera gymnorrhiza* and *Avicennia officinalis*. The highest density value was *R. apiculata*, as well as species frequency, while the species coverage value found in *S. alba*. The diversity value found at Station 2. The zonation of mangrove vegetation in Darunu village respectively, at Station 1 and 2 in the front was overgrown by *R. apiculata* species with sandy mud substrate. The Station 3 was overgrown by *S. alba* species with sandy mud. Generally, this location substrate contains of sandy mud and mud.

**Keywords :** Mangrove, community structure, zonation.

10

Ekosistem mangrove merupakan kumpulan jenis-jenis tumbuhan yang khas terdapat di daerah pan tropis dan subtropis. Tujuan penelitian inilah untuk mengetahui struktur komunitas dan zonasi mangrove di Desa Darunu, Kecamatan Wori, Kabupaten Minahasa Utara. Penelitian dilakukan dengan menggunakan metode garis transek kuadran dilakukan dengan cara menarik garis lurus dari arah laut mangrove terluar sampai kearah darat sepanjang 100 m dengan menentukan tiga Stasiun pengambilan data. Untuk mengetahui kondisi mangrove maka dilakukan perhitungan kerapatan jenis, frekuensi jenis, tutupan jenis, indeks nilai penting, indeks keanekaragaman dan kemerataan jenis. Hasil penelitian struktur komunitas dan zonasi vegetasi mangrove ditemukan 5 jenis mangrove yaitu: *Rhizophora apiculata*, *Sonneratia alba*, *Rhizophora mucronata*, *Bruguiera gymnorrhiza* dan *Avicennia officinalis*. Zonasi vegetasi mangrove di Desa Darunu berturut-turut pada Stasiun 1 dan 2 di bagian depan ditumbuhi oleh jenis *R. apiculata* dengan substrat lumpur berpasir. Untuk Stasiun 3 di depan ditumbuhi oleh jenis *S. alba* dengan lumpur berpasir. Secara umum lokasi ini terdapat lumpur berpasir dan lumpur.

**Kata Kunci :** Mangrove, struktur komunitas, zonasi

## PENDAHULUAN

Ekosistem mangrove merupakan kumpulan jenis-jenis tumbuhan yang khas terdapat di daerah pantai tropis dan subtropis. Vegetasi mangrove umumnya tumbuh subur di kawasan garis pantai yang selalu diterpa gelombang (Retna dkk., 2016). Komunitas vegetasi mangrove terdapat pada daerah intertidal dan supratidal yang cukup mendapat aliran air dan terlindung dari gelombang besar dan arus pasang surut yang kuat (Bengen, 2003).

Ekosistem mangrove memiliki struktur komunitas yang khas, menyusun beberapa karakteristik secara berurutan seperti pohon, pancang, tiang, semai dan perkecambah sehingga membentuk suatu rangkaian zona tertentu. Ada beberapa hal yang mempengaruhi zona jenis-jenis vegetasi mangrove seperti zonasi *Avicennia*, *Rhizophora*, *Bruguiera*, dan *Nypa* menurut Cahyanto dan Kuraesin, (2013) Ekosistem mangrove memiliki struktur yang khas dan mampu beradaptasi dengan lingkungan. Selain itu ekosistem ini memiliki peran sebagai sistem penyangga lingkungan pesisir memiliki fungsi yang sangat besar dalam menjaga stabilitas lingkungan perairan pulau kecil (Schaduw, 2016). Mangrove juga dapat menyiapkan tempat tinggal berbagai spesies dan mampu menyediakan energi untuk berbagai organisme dengan proses fotosintesis.

Menurut Kusen dkk., (2016) dalam hutan mangrove terdapat salah satu spesies tumbuhan dominan yang termasuk dalam 4 famili. Keempat famili tumbuhan atau vegetasi mangrove tersebut dan masing-masing yaitu famili Rhizophoraceae (genera *Rhizophora*, *Bruguiera* dan *Ceriops*), famili Sonneratiaceae (genera *Sonneratia*), famili Avicenniaceae (genera *Avicennia*), dan famili Meliaceae (genera *Xylocarpus*).

Ekosistem mangrove memiliki keragaman spesies yang tinggi, dimana keragaman yang paling besar berada di daerah berlumpur dan terlindung, serta yang berada di dekat sungai besar, sedangkan pada daerah terbuka hanya terdapat beberapa spesies yaitu *R.apiculata*, *S.alba* dan *A.marina* dengan substrat berpasir dan lumpur (Sangari & Rondo, 1993 dalam Kusen dkk., 2016).

12  
Zonasi pada ekosistem mangrove dari suatu tempat ke tempat lain berbeda tergantung pada kombinasi faktor-faktor yang mempengaruhi (Nybakken, 1992). Selanjutnya Kusen dkk., (2016) menambahkan bahwa tidak semua mangrove tumbuh dengan zonasi yang sama. Zonasi mangrove bervariasi setiap daerah yang berbeda dan tidak ada dua daerah yang sama persis.

Mangrove merupakan beberapa jenis tumbuhan tropis maupun subtropis yang mampu bertahan hidup pada kadar salinitas air yang relatif tinggi dan substrat berlumpur (Sasauw dkk., 2016). Menurut Wantasen (2013), bahwa salinitas air dan tanah merupakan faktor penting dalam proses pertumbuhan mangrove tumbuh subur di daerah estuari dengan salinitas 10 - 30 ppt. Apabila tingginya salinitas akan berdampak pada pertumbuhan mangrove yang dapat berkurangnya komposisi spesies.

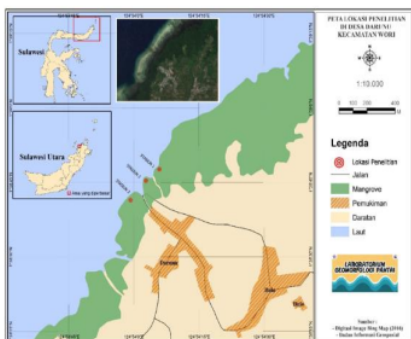
Beberapa penelitian yang berhubungan dengan ekosistem mangrove di Kecamatan Wori sebelumnya telah dilakukan oleh Tidore dkk., (2019), Takarendehang dkk., (2018). Penelitian struktur komunitas dan zonasi mangrove di Desa Darunu ini diharapkan agar dapat memberikan informasi tentang pentingnya keanekaragaman ekosistem mangrove kepada masyarakat dan menjadi data dasar dalam mengambil kebijakan

terkait dengan pengelolaan ekosistem mangrove di Desa Darunu.

### METODE PENELITIAN

#### 3 Waktu dan Lokasi Penelitian

Penelitian ini dilaksanakan selama 6 (enam) bulan di akhir tahun 2019 dan berlokasi di kawasan hutan mangrove Desa Darunu, Kecamatan Wori, Kabupaten Minahasa Utara, (Gambar 1).



Gambar 1. Lokasi Penelitian (Desa Daurnu)

#### Bahan dan metode

Pengambilan data GPS (Global Positioning System) untuk penetapan koordinat lokasi. Tali arafia untuk garis transek dan dokumentasi spesies menggunakan kamera. Selanjutnya identifikasi mangrove menggunakan buku taksonomi mangrove yang baku. Data keberadaan zonasi mangrove dengan cara survei lapangan melihat jenis-jenis mangrove berdasarkan zonanya yang berada sepanjang garis transek.

Teknik pengambilan data yaitu dengan pencatatan semua jenis mangrove dalam lintasan transek garis (*line transect*), 33 m dalam petakan kuadran. Teknik ini dilakukan dengan cara menarik garis lurus dari arah laut bagian vegetasi mangrove terluar ke arah darat di sepanjang bentangan atau

hamparan hutan mangrove sampai di batas tumbuhan/hutan daratan (*terrestrial vegetation*). Bentangan transek garis sepanjang 100 m diletakkan di 3 stasiun dimana tiap stasiun hanya ada 1 transek garis dengan masing-masing ada 5 plot atau petak kuadran berukuran 10 x 10 m<sup>2</sup> dengan jarak antar plot sekitar 12,5 m (English 1994).

Pengambilan data struktur komunitas mangrove yang berada dalam plot diawali dengan melakukan identifikasi dan dokumentasi fotografi jenis mangrove, selanjutnya pengukuran diameter (> 4 cm) batang pohon mangrove setinggi dada atau sekitar 1,3.

#### Analisis Data

Analisis data mengacu pada formula-formula struktur komunitas dalam Bengen (2003) yaitu:

#### Kerapatan Jenis (Di)

$$Di = \frac{24 \text{ lah total individu ke-i}}{\text{luas total area pengamatan}}$$

#### Kerapatan Relatif Jenis (RDi)

$$RDi = \frac{26 \text{ lah total individu ke-i}}{\text{total tegakan seluruh jenis}} \times 100$$

#### Frekuensi Jenis (Fi)

$$Fi = \frac{\text{jumlah petak ditemukan suatu jenis}}{\text{jumlah total petak yang dibuat}}$$

#### Frekuensi Relatif Jenis (RCi)

$$Rfi = \frac{\text{jumlah jenis ke-i}}{\text{jumlah total petak yang dibuat}} \times 100$$

#### Tutupan Jenis (Ci)

$$Ci = \frac{\text{jumlah besar area DBH jenis-i}}{\text{Luas total area pengambilan contoh}}$$

#### Tutupan Relatif Jenis (RCi)

$$RCi = \frac{\text{tutupan relatif jenis ke-i}}{\text{tutupan total untuk seluruh jenis}} \times 100$$

**Indeks Nilai Penting (INP)**

$$INP = RDI + RFI + RCi$$

**Indeks Keanekaragaman Jenis (H')**

$$H' = - \sum_{i=1}^s Pi \ln Pi$$

Keterangan :

- H' : Indeks keanekaragaman
- N : Jumlah individu dalam komunitas ( $\sum ni$ )
- ni : Jumlah individu spesies atau jenis ke-i
- Pi : Proporsi individu spesies ke-i (ni/N)
- i : 1,2, 3,.....s
- s : Jumlah genera

**Indeks Kemertaaan Jenis (E)**

$$E = \frac{\text{Indeks keanekaragaman}}{\text{Jumlah jenis}}$$

7  
**HASIL DAN PEMBAHASAN**

**Jenis-Jenis Mangrove**

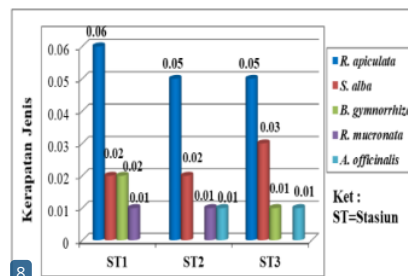
Ditemukan 5 jenis mangrove pada hutan mangrove di lokasi studi yaitu *Sonneratia alba*, *Rhizophora apiculata*, *Rhizophora mucronata*, *Bruguiera gymnorrhiza*, *Avicennia officinalis* dari 3 famili yaitu family Rhizophoraceae, Sonneratiaceae dan Avicenniaceae. Dari 5 jenis yang ditemukan, jenis *Rhizophora apiculata* yang paling umum ditemukan. Sesuai Kustanti (2011), bahwa *R.apiculata* merupakan salah satu jenis tumbuhan mangrove yang paling sering ditemukan dalam suatu kawasan hutan mangrove karena kemampuan beradaptasi yang baik terhadap lingkungannya jika dibandingkan dengan jenis lain.

**Struktur Komunitas Mangrove**

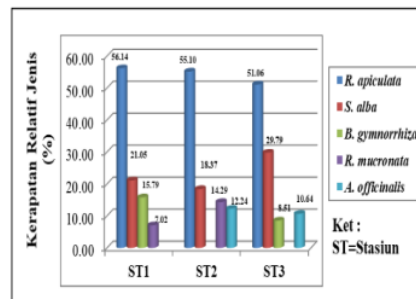
**Kerapatan Jenis dan Kerapatan Relatif Jenis**

29  
Nilai kerapatan jenis tertinggi pada Stasiun 1 dimiliki oleh *R.apiculata* sebesar 0,06 ind/m<sup>2</sup> dan terendah terdapat pada *R.mucronata* 0,01

ind/m<sup>2</sup>. Sedangkan untuk nilai kerapatan relatif jenis yaitu 56.14%, dan 7.02%. Pada Stasiun 2 nilai kerapatan jenis tertinggi *R.apiculata* yaitu 0,05 ind/m<sup>2</sup> dan nilai terendah dimiliki oleh *A.officinalis* 0,01 ind/m<sup>2</sup>. Untuk nilai kerapatan relatif jenis 55,10% dan 12,24. Selanjutnya untuk Stasiun 3 nilai kerapatan jenis tertinggi *R.apiculata* yaitu 0,05 ind/m<sup>2</sup> dan nilai terendah dimiliki oleh *B.gymnorrhiza* 0,01 ind/m<sup>2</sup>. Sedangkan untuk nilai kerapatan relatif jenis 51,06% dan 8,51% (Gambar 2 dan 3). Menurut Fachrul (2007). Nilai kerapatan menunjukkan pola penyesuaian suatu jenis dengan lingkungannya, jenis dengan nilai kerapatan tertinggi memiliki pola penyesuaian yang besar.



8  
Gambar 2. Kerapatan Jenis Stasiun 1, 2 dan 3



Gambar 3. Kerapatan Relatif Jenis Stasiun 1, 2 dan 3

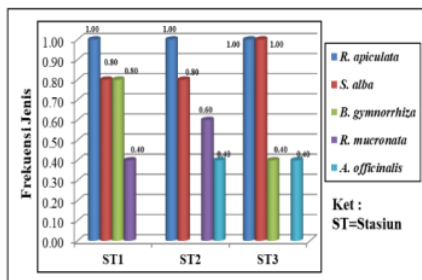
8  
Hasil analisis menunjukkan bahwa nilai kerapatan jenis dan kerapatan relatif jenis tertinggi dimiliki oleh *R.apiculata*. Jenis ini memiliki penyebaran yang banyak di setiap transek dan plot ditemukan baik itu



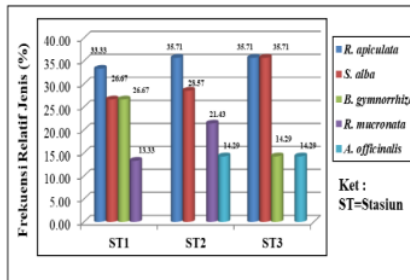
transek 1, 2 dan 3. Menurut Kusmana (2010) tingginya nilai kerapatan relatif dari jenis *R.apiculata* dikarenakan mangrove dari jenis *Rhizophora* sp. memiliki kawasan yang luas untuk hidup sehingga mampu berkembang dengan baik sampai ke daerah pedalaman selama masih mendapatkan suplai air laut dengan baik.

**Frekuensi Jenis dan Frekuensi Relatif Jenis**

Nilai tertinggi frekuensi jenis pada Stasiun 1 terdapat pada *R.apiculata* yaitu 1,00 sedangkan nilai terendah dimiliki oleh *R.mucronata* yaitu 0,40 untuk nilai frekuensi relatif jenis yaitu 33,22%, dan 13,33%. Pada Stasiun 2 nilai frekuensi jenis tertinggi dimiliki oleh *R.apiculata* yaitu 1,00 sedangkan terendah dimiliki oleh *A.officinalis* yaitu 0,40. Untuk nilai frekuensi relatif jenis 35,71%, dan 14,29%. Stasiun 3 nilai frekuensi jenis tertinggi yaitu *S.alba* 1,00 sedangkan yang terendah dimiliki oleh *B.gymnorhiza* dan *A.officinalis* yaitu 0,40 sedangkan untuk nilai frekuensi relatif jenis 35,71% dan 14,29%. Frekuensi jenis tertinggi masih dimiliki *R.apiculata* pada setiap stasiun (Gambar 4 dan 5).



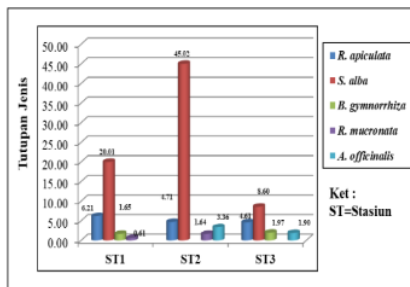
Gambar 4. Frekuensi Jenis Stasiun 1, 2 dan 3



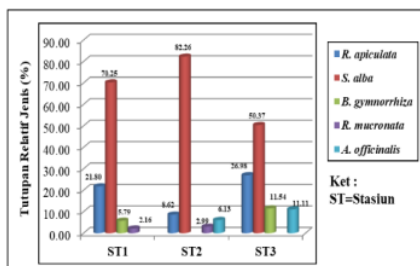
Gambar 5. Frekuensi Jenis Stasiun 1, 2 dan 3

**Tutupan Jenis dan Tutupan Relatif Jenis**

Nilai tutupan jenis tertinggi pada Stasiun 1 dimiliki oleh *S.alba* yaitu 20,01 sedangkan nilai terendah dimiliki *R. mucronata* 0,61. Untuk nilai tutupan relatif jenis 70,35% dan 2,16%. Untuk Stasiun 2 nilai tutupan jenis tertinggi dimiliki oleh *S.alba* yaitu 45,02. Sedangkan nilai terendah terdapat pada *R.mucronata* yaitu 1,64. Untuk nilai tutupan relatif jenis 82,26% dan 2,99%. Selanjutnya Stasiun 3 nilai tutupan jenis tertinggi dimiliki oleh *S.alba* yaitu 8,60 sedangkan yang terendah terdapat pada *A.officinalis* yaitu dengan nilai 1,90. Untuk nilai tutupan relatif jenisnya 50,37%, dan 11,11% dapat dilihat pada (Gambar 6 dan 7). Faktor penting yang mempengaruhi nilai tutupan jenis ialah lingkaran batang pohon dan basal area dalam suatu lokasi pengambilan data (Jacobs *dkk.*, 2019).



Gambar 6. Tutupan Jenis Stasiun 1, 2 dan 3

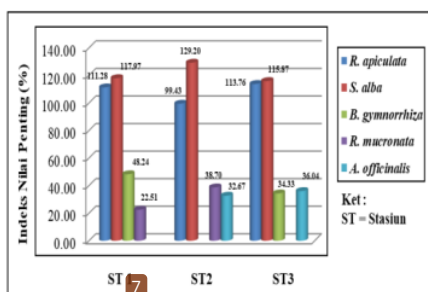


Gambar 7. Tutup Relatif Jenis Stasiun 1, 2 dan 3

### Indeks Nilai Penting

Indeks Nilai Penting (INP) sebagai salah satu indeks yang digunakan untuk menghitung berdasarkan jumlah yang didapatkan dengan menentukan tingkat dominasi jenis dalam suatu komunitas tumbuhan yang mendominasi akan memiliki INP (Indriyanto, 2006 dalam Kordi, 2012).

Untuk indeks nilai penting tertinggi pada Stasiun 1 terdapat pada *S.alba* yaitu 111,97. Sedangkan nilai terendah dimiliki oleh *R.mucronata* 22,51. Pada Stasiun 2 indeks nilai penting tertinggi dimiliki *S.alba* yaitu 129,20 dan nilai terendah terdapat pada *A.officinalis* 32,67. Selanjutnya Stasiun 3 indeks nilai penting tertinggi dimiliki oleh jenis *S.alba* 115,87 sedangkan nilai terendah terdapat pada *R.mucronata* yaitu 34,33 (Gambar 8).



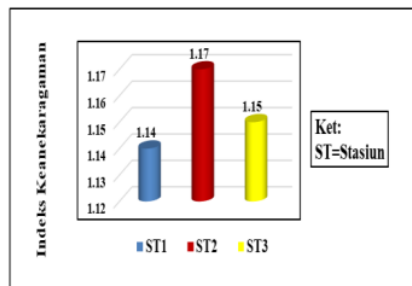
Gambar 8. Indeks Nilai Penting Stasiun 1, 2 dan 3

Berdasarkan pada hasil INP di Gambar 10 jika suatu jenis

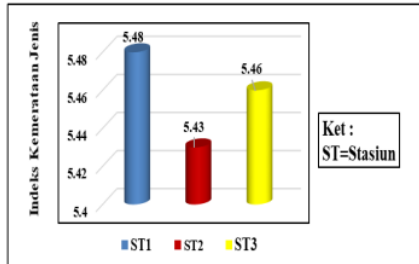
menunjukkan nilai penting yang tinggi maka peranan jenis tersebut sangat besar terhadap jenis lainnya dalam ekosistem mangrove. Bengen (2004) dalam Sasauw (2016) menyatakan bahwa INP berkisar antara 0-300 menunjukkan keterwakilan jenis mangrove yang berperan dalam ekosistem mangrove berarti suatu jenis mangrove memiliki peran dan pengaruh yang penting dalam komunitas.

### Indeks Keanekaragaman dan Indeks Kemerataan Jenis

Nilai indeks keanekaragaman tertinggi terdapat pada stasiun 2 yaitu 1,17. Sedangkan yang terendah dimiliki oleh stasiun 1 yaitu 1,14. Pada stasiun 2 menunjukkan bahwa komunitas tersebut memiliki kompleksitas dengan interaksi spesies yang terjadi di dalam komunitas cukup baik. Sedangkan rendahnya nilai Keanekaragaman pada stasiun 2 disebabkan pertumbuhan mangrove tidak stabil mungkin karena terdapat jenis yang telah mati. Rendahnya keanekaragaman di desa ini sebabkan oleh faktor fisika kimia. Untuk nilai kemerataan jenis nilai tertinggi dimiliki oleh stasiun 1 yaitu 5,48. Sedangkan untuk nilai kemerataan jenis terendah terdapat pada Stasiun 2 yaitu 5,46 (Gambar 9 dan 10). Menurut Indriyanto (2006) suatu komunitas dikatakan memiliki keanekaragaman spesies yang tinggi jika komunitas itu disusun oleh banyak spesies.



Gambar 9. Indeks Keanekaragaman stasiun 1, 2 dan 3



Gambar 10. Indeks Kemerataan Jenis Stasiun 1, 2 dan 3


### Zonasi Vegetasi Mangrove

Zonasi merupakan kumpulan vegetasi mangrove yang saling berdekatan mempunyai sifat atau tidak ada yang sama sekali jenis walaupun tumbuh dalam lingkungan yang sama dimana dapat terjadi perubahan lingkungan.

#### Stasiun Satu

Zona ini ditumbuhi oleh *S.alba* dan *R.apiculata* dengan lumpur berpasir, selanjutnya di zona tengah masih di tumbuhi oleh *R.apiculata* yang berasosiasi dengan *B.gymnorrhiza* dan *R.mucronata* dengan substrat lumpur. Tapi jenis terbanyak diwakili oleh *R.apiculata* dan paling belakang ditemukan *Nypa*.

#### Stasiun 1




Gambar 11. Zonasi vegetasi mangrove

#### Stasiun Dua

Zona di depan ditumbuhi oleh *S.alba* dan *R.apiculata* dengan substrat

lumpur berpasir, zona selanjutnya masih di tumbuhi oleh *R.apiculata* yang berasosiasi dengan *R.mucronata* dan *A.offiinalis* dengan substrat lumpur berpasir dan lumpur, di belakang mendekati hutan daratan tetap mendominasi *R.apiculata* dengan substrat lumpur.

#### Stasiun 2




Gambar 12. Zonasi vegetasi mangrove

#### Stasiun Tiga

Zona depan ditumbuhi oleh dan *R.apiculata* dan *S.alba* dengan substrat lumpur berpasir, zona berikutnya masih ditumbuhi oleh *R.apiculata* yang berasosiasi dengan jenis *B.gymnorrhiza* dan *A.officinalis* dengan substrat lumpur berpasir dan lumpur, dibelakang mendekati hutan darat masih *R.apiculata* dengan substrat lumpur.

#### Stasiun 3



Gambar 13. Zonasi vegetasi mangrove

Hal ini menunjukkan bahwa tidak semua mangrove tumbuh dengan zonasi yang sama. tetapi tergantung oleh jenis dan kondisi lapangan. (Chapman, 1977 dalam Mughofa dkk.,



2018). Hal ini dapat mengindikasikan bahwa pertumbuhan mangrove jenis *R.apiculata* tidak dipengaruhi oleh letaknya zona, melainkan lebih dipengaruhi oleh jenis substrat yang mengandung lumpur. Menurut Bengen (2002) dalam Mughofa dkk., (2018). mengatakan bahwa zonasi tengah sangat cenderung didominasi oleh *Rhizophora* spp dan *Bruguiera* spp. Untuk zona terbuka yang berhadapan dengan laut akan didominasi oleh jenis *Sonneratia*.

### KESIMPULAN

Struktur komunitas mangrove di Desa Darunu, ditemukan 5 jenis mangrove yaitu: *Rhizophora apiculata*, *Sonneratia alba*, *Bruguiera gymnorhiza*, *Rhizophora apiculata* dan *Avicennia Officinalis* dan *R.apiculata* merupakan jenis yang ditemukan di semua titik pengamatan

Zonasi vegetasi mangrove menunjukkan bahwa pada Stasiun 1 zona bagian depan ditumbuhi oleh *S. alba* dengan substrat lumpur berpasir. Sedangkan untuk Stasiun 2 dan 3 zona bagian depan ditumbuhi oleh *R.apiculata* dengan substrat lumpur berpasir dan lumpur. Secara umum lokasi ini terdapat lumpur berpasir dan lumpur.

### DAFTAR PUSTAKA

- Bengen, D. G. 2003. Pengenalan Dan Pengelolaan Ekosistem Mangrove. Pusat Kajian Sumber Daya Pesisir Dan Lautan. Institut Pertanian Bogor, Bogor.
- Cahyanto, I. dan Kuraesin, R. 2013. Struktur Vegetasi Mangrove Di Pantai Muara Marunda Kota Administrasi Jakarta Utara. Jurusan Biologi Fakultas Sains Dan Teknologi. Universitas Islam Negeri Sunan Gunung Djati Bandung. Volume VII. No. 2. ISSN 1979-8911. Hal. 73-76.

English, S. C. Wilkinson, V. Baker. Survey Manual For Tropical Marine Resources. ASEAN-Australia Marine Science Project: Living Coastal Resources. Australian Institute Of Marine Science. Townsville, Australia.

Fachrul, M.F. 2007. Metode Sampling Bioekologi. Jakarta: Bumi Aksara.

Indriyanto, 2006. Ekologi Hutan. Jakarta: Bumi aksara.

Jacobs, R. Kusen, J. D. Sondak, C. F. A. Boneka, F. B. Warouw, V. Mingkid, W. M. 2019. Struktur Komunitas Ekosistem Mangrove Dan Kepiting Bakau Di Desa Lamanggo Dan Desa Tope, Kecamatan Biaro, Kabupaten Kepulauan Siau, Tagulandang, Biaro. Program Studi Ilmu Kelautan Fakultas Perikanan dan Ilmu Kelautan, Universitas Sam Ratulangi, Manado. Jurnal Pesisir dan Laut Tropis. Vol. 1. No. 1.

Kordi, K. M. G. H. 2012. Ekosistem Mangrove : *Potensi Fungsi dan Pengelolaannya*. Jakarta : Rineck. Cipta.

Kusen, J. D., Lumingas, L. J L & Rondo, M. 2016. Ekologi Laut Tropis. Fakultas Perikanan dan Ilmu Kelautan. Universitas Sam Ratulangi Manado.

Kusmana, C. 2005. Rencana Rehabilitasi Hutan Mangrove dan Hutan Pantai Pasca Tsunami di NAD dan Nias. Makalah Dalam Lokakarya Hutan Mangrove Pasca Tsunami. Medan.

Kustanti, A. 2011. Evolusi Hak Kepemilikan Dan Penataan Peran Para Pihak Pada Pengelolaan Ekosistem Hutan Mangrove Dengan Kemunculan Tanah Timbul. Disertasi. Program

- Pascasarjana Ilmu Pengelolaan Hutan. IPB. Bogor.
- Mughofar, A. Masykuri, M dan Setyono, P. 2018. Zonasi Dan Komposisi Vegetasi Hutan Mangrove Pantai Gengkong Desa Karanggandu Kabupaten Trenggalek Provinsi Jawa Timur. Program Studi Pendidikan Kimia, Fakultas Keguruan dan Ilmu Pendidikan, Universitas Sebelas Maret Jurnal Pengelolaan Sumberdaya Alam dan Lingkungan Vol. 8 No. 1. Hal 77-82.
- Retna, P.P. Pribadi, R. Zainuri, M. dan Angraini, M. 2016. Struktur Komunitas Mangrove Di Desa Mojo Kabupaten Pemalang Jawa Tengah. Program Studi Ilmu Kelautan Fakultas Pertanian Universitas Bengkulu. Jurusan Ilmu Kelautan Fakultas Perikanan dan Ilmu Kelautan Universitas Diponegoro. Jurnal Enggano. Vol. No. 1. ISSN: 2527-5186. 10 hal.
- Sasauw, J., Kusen, J.D dan Schaduw, W. N. J. 2016. Struktur Komunitas Mangrove Di Kelurahan Tongkaina Manado. Program Studi Ilmu Kelautan, Fakultas Perikanan dan Ilmu Kelautan. Universitas Sam Ratulangi Manado. Jurnal Pesisir dan Laut Tropis. Vol. 2 No. 1. 22 hal.
- Schaduw, J.N.W. 2016. Kondisi ekologi mangrove Pulau Bunaken Kota Manado Provinsi Sulawesi Utara. Fakultas Perikanan Dan Ilmu Kelautan. Universitas Sam Ratulangi. Jurnal LPPM Bidang Sains Dan Teknologi. Volume 3. Nomor 2. Hal. 64-74
- Takarendehang, R. Sondak, C. F.A. Kaligis, E. Kumampung, D. Manembu, I. S. Unstain N.W.J. *Rembet* Kondisi Ekologi Dan Nilai Manfaat Hutan Mangrove Di Desa Lansa, Kecamatan Wori, Kabupaten Minahasa Utara. Program Studi Ilmu Kelautan Fakultas Perikanan dan Ilmu Kelautan, Universitas Sam Ratulangi, Manado. Jurnal Pesisir dan Laut Tropis Vol. 6. No. 2.
- Tidore, F. Rumengan, A. Sondak, C. F.A. Mangindaan, R. E.P. Runtuwene, H.C.C. Pratasik, S. B. 2018. Estimasi Kandungan Karbon (C) Pada Serasah Daun Mangrove Di Desa Lansa, Kecamatan Wori, Kabupaten Minahasa Utara. Program Studi Ilmu Kelautan Fakultas Perikanan dan Ilmu Kelautan, Universitas Sam Ratulangi, Manado. Jurnal Pesisir dan Laut Tropis Vol. 2. No. 1.
- Wantasen, A. S. 2013. Kondisi Kualitas Perairan Dan Substrat Dasar Sebagai Faktor Pendukung Aktivitas Pertumbuhan Mangrove Di Pesisir Desa Basaan 1 Kabupaten Minahasa Tenggara. Jurnal Ilmiah Platx Vol. 1 No. 4 ISSN 2302-3589. Hal 205-207.

# STRUKTUR KOMUNITAS DAN ZONASI VEGETASI MANGROVE DESA DARUNU KECAMATAN WORI KABUPATEN MINAHASA UTARA

## ORIGINALITY REPORT

18%

SIMILARITY INDEX

15%

INTERNET SOURCES

10%

PUBLICATIONS

2%

STUDENT PAPERS

## PRIMARY SOURCES

1	Mateda M. Sabono, Suzanne L. Undap, Sammy N. J. Longdong. "Konsentrasi merkuri ikan capungan Cardinalfish ( <i>Sphaeramia orbicularis</i> ) di area budidaya perairan Pintu Kota Kecamatan Lembeh Utara, Bitung", e-Journal BUDIDAYA PERAIRAN, 2020 Publication	2%
2	<a href="http://eprints.uny.ac.id">eprints.uny.ac.id</a> Internet Source	1%
3	<a href="http://core.ac.uk">core.ac.uk</a> Internet Source	1%
4	<a href="http://semnas.fmipa.uncen.ac.id">semnas.fmipa.uncen.ac.id</a> Internet Source	1%
5	<a href="http://ejournal.um-sorong.ac.id">ejournal.um-sorong.ac.id</a> Internet Source	1%
6	Submitted to Sriwijaya University Student Paper	1%

[journal.ugm.ac.id](http://journal.ugm.ac.id)

7	Internet Source	1 %
8	Salahuddin Bachmid, Laura Siahainenia, Charlotha I Tupan. "HUBUNGAN KEPADATAN TERIPANG (HOLOTHUROIDEA) DENGAN KERAPATAN LAMUN DI PERAIRAN PULAU BUNTAL-TELUK KOTANIA, KABUPATEN SERAM BAGIAN BARAT", TRITON: Jurnal Manajemen Sumberdaya Perairan, 2020 Publication	1 %
9	<a href="http://ejournalfpikunipa.ac.id">ejournalfpikunipa.ac.id</a> Internet Source	1 %
10	<a href="http://fr.scribd.com">fr.scribd.com</a> Internet Source	1 %
11	<a href="http://eprints.umm.ac.id">eprints.umm.ac.id</a> Internet Source	1 %
12	<a href="http://id.123dok.com">id.123dok.com</a> Internet Source	1 %
13	<a href="http://repository.uin-suska.ac.id">repository.uin-suska.ac.id</a> Internet Source	1 %
14	Adnan S. Wantasen. "Conditions of Substrate and Water Quality Supporting Activites as A Growth Factor in Mangrove at Coastal Basaan I, South East District Minahasa", JURNAL ILMIAH PLATAX, 2014 Publication	1 %

15	<a href="http://ejournal.undip.ac.id">ejournal.undip.ac.id</a> Internet Source	1 %
16	<a href="http://id.scribd.com">id.scribd.com</a> Internet Source	1 %
17	Mariska A. Kusumaningtyas, Agustin Rustam, Terry L. Kepel, Restu Nur Afi Ati et al. "Ekologi dan Struktur Komunitas Lamun di Teluk Ratatotok, Minahasa Tenggara, Sulawesi Utara", Jurnal Segara, 2016 Publication	<1 %
18	<a href="http://www.scribd.com">www.scribd.com</a> Internet Source	<1 %
19	<a href="http://himiteka.lk.ipb.ac.id">himiteka.lk.ipb.ac.id</a> Internet Source	<1 %
20	<a href="http://journal.ubb.ac.id">journal.ubb.ac.id</a> Internet Source	<1 %
21	<a href="http://saidnazulfiqar.files.wordpress.com">saidnazulfiqar.files.wordpress.com</a> Internet Source	<1 %
22	<a href="http://es.scribd.com">es.scribd.com</a> Internet Source	<1 %
23	<a href="http://jurnal.fp.unila.ac.id">jurnal.fp.unila.ac.id</a> Internet Source	<1 %
24	<a href="http://docobook.com">docobook.com</a> Internet Source	<1 %



25	<a href="https://docplayer.net">docplayer.net</a> Internet Source	<1 %
26	<a href="https://download.garuda.ristekdikti.go.id">download.garuda.ristekdikti.go.id</a> Internet Source	<1 %
27	<a href="https://jurnalekowisata.blogspot.com">jurnalekowisata.blogspot.com</a> Internet Source	<1 %
28	<a href="https://zombiedoc.com">zombiedoc.com</a> Internet Source	<1 %
29	Joshian Nicolas William Schaduw. "Mangrove Community Structure Morowali District, Central Sulawesi Province, Case In Maratape Village, Lafeu Village, And Labota Village", Jurnal Ilmiah PLATAX, 2020 Publication	<1 %
30	<a href="https://docplayer.info">docplayer.info</a> Internet Source	<1 %
31	<a href="https://e-journal.polnustar.ac.id">e-journal.polnustar.ac.id</a> Internet Source	<1 %
32	<a href="https://pt.scribd.com">pt.scribd.com</a> Internet Source	<1 %
33	<a href="https://repository.unika.ac.id">repository.unika.ac.id</a> Internet Source	<1 %

Exclude quotes On

Exclude matches Off

Exclude bibliography On